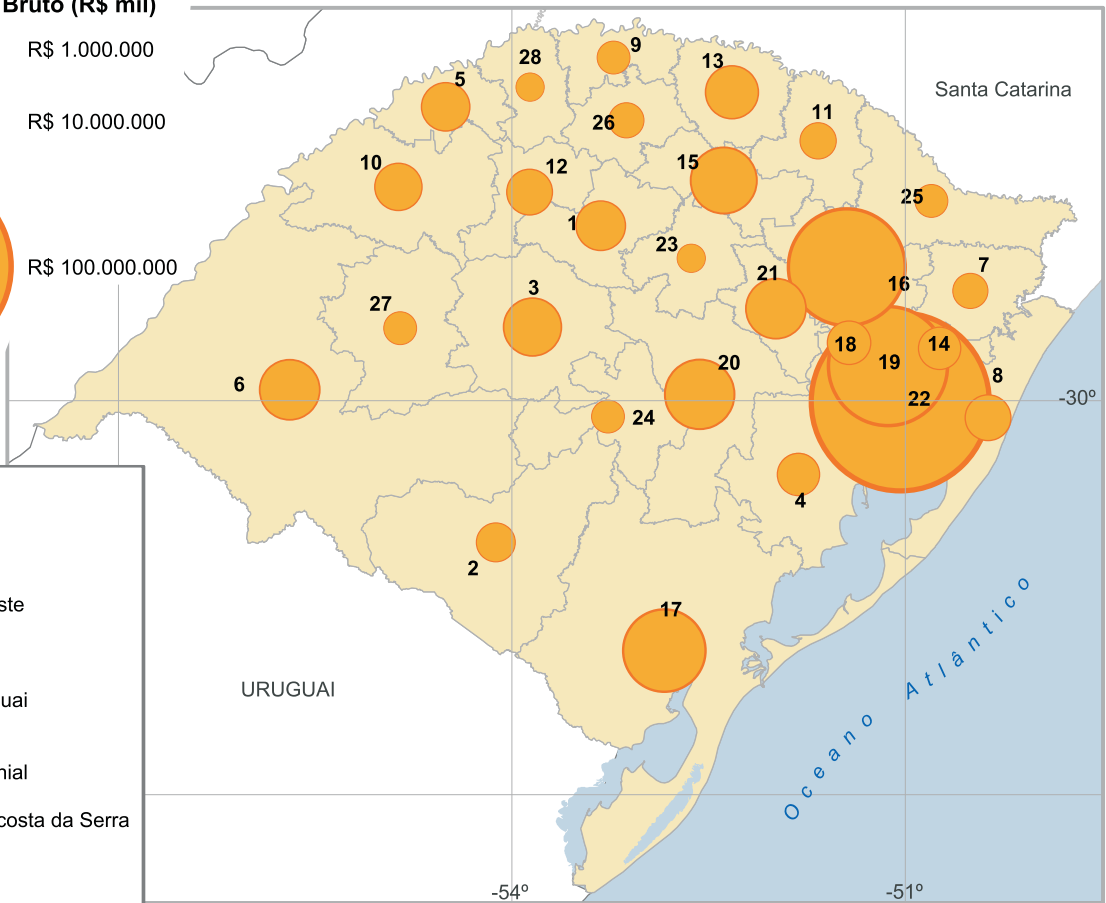
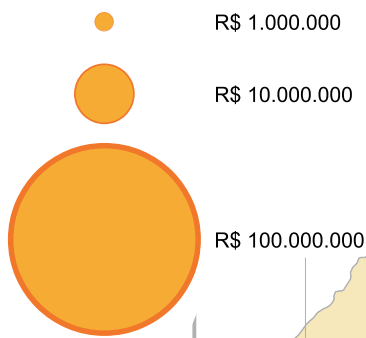


## Produto Interno Bruto (R\$ mil)




### Coredes

- 1 - Alto Jacuí
- 2 - Campanha
- 3 - Central
- 4 - Centro Sul
- 5 - Fronteira Noroeste
- 6 - Fronteira Oeste
- 7 - Hortênsias
- 8 - Litoral
- 9 - Médio Alto Uruguai
- 10 - Missões
- 11 - Nordeste
- 12 - Noroeste Colonial
- 13 - Norte
- 14 - Paranhana Encosta da Serra
- 15 - Produção
- 16 - Serra
- 17 - Sul
- 18 - Vale do Caí
- 19 - Vale do Rio dos Sinos
- 20 - Vale do Rio Pardo
- 21 - Vale do Taquari
- 22 - Metropolitano Delta do Jacuí
- 23 - Alto da Serra do Botucaraí
- 24 - Jacuí Centro
- 25 - Campos de Cima da Serra
- 26 - Rio da Várzea
- 27 - Vale do Jaguarí
- 28 - Celeiro

Sistema de coordenadas geográficas  
Datum horizontal SIRGAS2000  
Fonte dos dados brutos: FEE (2013)

## VAB total



### VAB por setor

- Indústria
- Agropecuária
- Serviços

